



## COMUNE DI FONDI

Provincia di Latina

### SETTORE IV° PIANIFICAZIONE URBANISTICA E TERRITORIALE "DEMANIO MARITTIMO"

#### AUTORIZZAZIONE PER RECUPERO CON TRASLAZIONE SUPERFICIE EROSA

Regi. DEM. N° 15  
Prot. 42836/P del 18 GIU 2025

- VISTA** l'istanza pervenuta in data 17/06/2025 ed acquisita al protocollo comunale nr. 42582/A, con la quale il Sig. Vittorio REGA, nato a Fondi (LT) il 05/10/1994 ed ivi residente alla via Gegni n. 43, in qualità di Legale Rappresentante della società "WAVE17 S.r.l.s.", con sede in Fondi alla via Gegni n. 43, P.IVA 02939650590, titolare della concessione demaniale marittima contraddistinta dal N° 2/2019, successivo Atto di Estensione Durata N° 46/2020, Atto Suppletivo n. 1/2021 e successive note, causa erosione dell'arenile ha chiesto l'autorizzazione alla traslazione dell'occupazione demaniale;
- VISTO** il vigente P.U.A. comunale, nonché il vigente Regolamento di Gestione del Demanio Marittimo;
- VISTA** la concessione demaniale marittima contraddistinta dal N° 2 del 27/02/2019, rilasciata da questo Ente e valida sino alla stagione balneare 2020, avente ad oggetto: "Concessione Demaniale Marittima", già identificata nel P.U.A. come SAT 09, registrata all'Agenzia delle Entrate di Latina il 19/03/2019 al n. 1096, serie 3;
- VISTO** l'Atto di Estensione Durata N° 46 del 22/12/2020, rilasciato da questo Ente, registrato all'Agenzia delle Entrate di Latina il 19/01/2021 al n. 213, serie 3;
- VISTA** l'Atto Suppletivo alla concessione demaniale marittima, contraddistinto dal N° 1 del 05/03/2021, rilasciata da questo Ente, avente ad oggetto: "Varianti alla Concessione Demaniale Marittima e Destagionalizzazione", registrato all'Agenzia delle Entrate di Latina il 19/03/2021 al n. 1065, serie 3;
- VISTE** le successive note prot. 10186/P del 09/02/2022, prot. 27181/P del 05/04/2024 e prot. 32255/P del 06/05/2025;
- OSSERVATO** che l'esercizio delle funzioni amministrative del demanio marittimo aventi finalità turistico-ricreative è stato attribuito all'Amministrazione Comunale competente per territorio, ai sensi dell'art. 59 del D.P.R. n. 616/77 ed in conformità a quanto disposto dalla Regione Lazio con Delibera di Giunta n. 1161 del 30/07/2001 e s.m.i.;
- CONSIDERATO** in particolare che l'Amministrazione Comunale agisce in via di sub-delega dell'Autorità Regionale;
- VISTA** la disciplina normativa ed amministrativa di settore;
- PRESO ATTO** della planimetria allegata all'istanza, redatta dall'ing. Giorgio Testa (tecnico parte istante), con la quale attesta che l'area in esame ha subito una forte erosione di cui alle condizioni previste dall'art. 21 del regolamento comunale per la gestione del demanio marittimo;



## COMUNE DI FONDI

Provincia di Latina

### SETTORE IV° PIANIFICAZIONE URBANISTICA E TERRITORIALE "DEMANIO MARITTIMO"

**PRESO ATTO** che la mancata occupazione dell'arenile concesso, non consente il pieno e normale utilizzo della stessa, trattandosi anche di struttura turistico-ricettiva con impegni assunti nei confronti della clientela;

**RITENUTA** la propria competenza ai sensi dell'art. 107 del D.Lgs. 267/2000;

**PRECISATO** che, in ogni caso, grava sul beneficiario del provvedimento l'obbligo di far fronte a tutti gli oneri che discendono dall'atto già emesso e della conseguente qualifica di occupatario del bene pubblico;

**VISTO** il Decreto Sindacale n° 16 del 03/06/2019, relativo al conferimento al sottoscritto dell'incarico dirigenziale per la direzione tecnico-gestionale dell'intestato Dipartimento;

con salvezza delle riserve sopra espresse ed in considerazione della riduzione dell'arenile in concessione,

#### **DISPONE**

**A favore del sig. Vittorio REGA, in premessa generalizzata, quale Legale Rappresentante della società "WAVE17 s.r.l.s.", con sede in Fondi alla via Gegni n. 43, P.IVA 02939650590 l'ulteriore occupazione di circa mq 314 pari a mt. 10 (fronte) x mt. 15,70 (profondità), in adiacenza ed in direzione Terracina e Sperlonga della concessione demaniale già concessa, identificata con il n. 2/2019 del Reg. Concessioni, successivo Atto di Estensione Durata n. 46/2020, Atto Suppletivo n. 1/2021 e successive note (ex area identificata nel P.U.A. vigente come SAT 09) come meglio riportato nella planimetria allegata;**

- la validità del presente provvedimento è limitata alla sola stagione balneare 2025 (fino al 30 settembre);
- la presente, che si intende fatta unicamente per i diritti che competono al demanio, avrà validità dalla data di sottoscrizione da parte del titolare richiedente;
- il beneficiario sarà direttamente responsabile verso il Comune di Fondi dell'esatto adempimento degli oneri già assunti e verso i terzi di ogni danno cagionato alle persone e alle proprietà nell'esercizio della presente. Il beneficiario dichiara, con la sottoscrizione della presente, di manlevare in maniera assoluta il Comune di Fondi da qualsiasi azione molestia o condanna che potesse ad esso derivare dall'uso del presente titolo;

Il presente provvedimento viene rilasciato ai soli fini demaniali, pertanto non esonera il beneficiario dal dotarsi di ogni altra eventuale autorizzazione e/o licenza prevista dalle normative vigenti in merito al mantenimento o alla realizzazione delle opere o attività oggetto del presente atto.

L'amministrazione concedente è esonerata da responsabilità di qualsiasi sorta dovuta alla inosservanza e/o omissione dei sopra citati titoli.

**Il beneficiario è tenuto, ogni qualvolta che le condizioni essenziali del presente provvedimento vengano meno, al ripristino dell'occupazione dell'area demaniale di cui all'originaria concessione n. 2/2019 e Atto Suppletivo n. 1/2021, liberando l'ulteriore area concessa con il presente provvedimento.**



## COMUNE DI FONDI

Provincia di Latina

### SETTORE IV° PIANIFICAZIONE URBANISTICA E TERRITORIALE "DEMANIO MARITTIMO"

Il beneficiario, ai fini del presente atto, dichiara di eleggere il proprio domicilio in Fondi alla via Gegni n. 43. Sarà onere di questi comunicare tempestivamente ogni variazione di indirizzo ai fini di ogni comunicazione successiva alla presente.

**Si precisa che qualora, all'atto di sopralluogo non sussistano le condizioni che hanno determinato tale temporanea occupazione, il presente provvedimento decade automaticamente.**

Il presente, oltre alla pubblicazione sul sito del Comune - Area Demanio, viene inviato alla Capitaneria di Porto di Gaeta ed all'Agenzia del Demanio in Roma.

**Avverso il presente provvedimento è ammesso ricorso giurisdizionale al Tribunale Amministrativo Regionale del Lazio, nei modi e termini di legge.**

Il presente provvedimento, composto da n. 3 pagine monofaccia oltre all'allegata planimetria, viene firmato dal beneficiario avanti ai sottoscritti testimoni, in segno della più ampia e completa accettazione delle condizioni ed obblighi sopra espressi.

Il beneficiario

(Soc. WAVE17 s.r.l.s. - Leg. Rapp. Sig. Vittorio REGA)

WAVE17 S.R.L.S.  
Fondi (LT), 0431 - Via Gegni N°43  
wave17@libero.it  
C.F. 0208085050  
REA LT/11363

Il testimoni




(Geom. Vincenzo PROTA e Geom. Stefano DI FAZIO)

IL DIRIGENTE

Arch. Bonaventura Pianese

SR 213 VIA FLACCA

LEGENDA

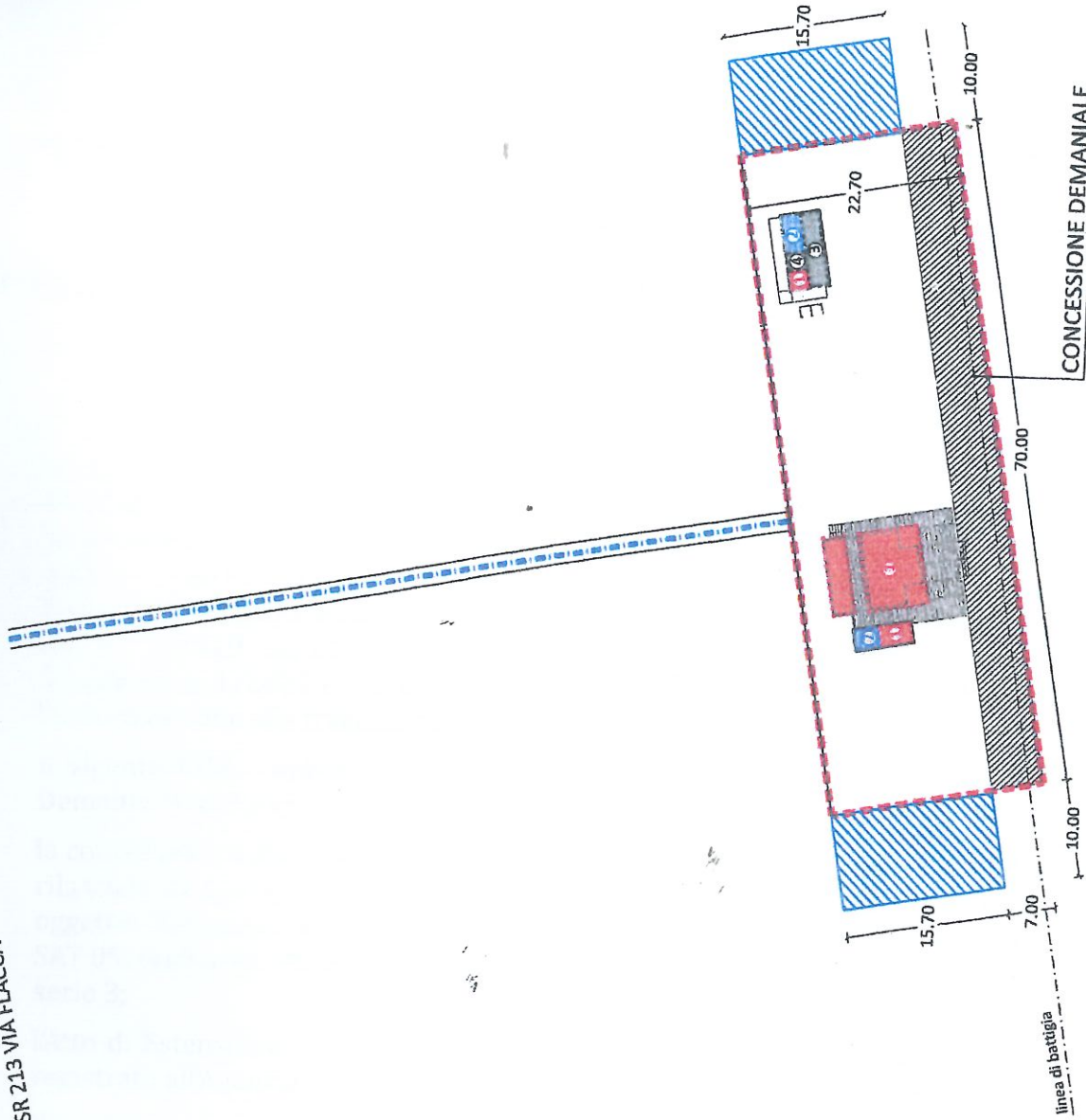
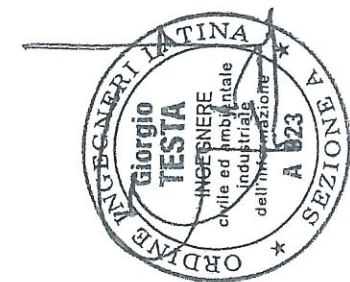
-  AREA IN CONCESSIONE
-  CHIOSCO BAR CON LOCALE PRIMO SOCCORSO
-  SERVIZI IGIENICI
-  DEPOSITO ATTREZZATURE
-  CABINE
-  ACCESSO ALL'ARENILE

 SUPERFICIE DEMANIALE OGGETTO DI EROSIONE MARITTIMA  
ml. 70,00 x 7,00 = mq. 490,00

 SUPERFICIE DEMANIALE OGGETTO DI RICHIESTA  
(ml. 10,00 x 15,70) = mq. 157,00

IL TECNICO  
Timbro e firma

IL RICHIEDENTE  
WAVE 17 srls



CONCESSIONE DEMANIALE  
MARITTIMA\_EX SAT 09

PLANIMETRIA GENERALE\_Scala 1:500

*Testa*  
IL DIRIGENTE  
Arch. Bonaventura Pianese